

## TILHØRIGHET

Kommune	Stavanger
Bydel	Eiganes
Grunnkrets	Våland 7
Kirkesogn	Stavanger Domkirke




## STEDER I NÆRHETEN

Arkeologisk museum	0.2 km*
Stavanger sjukehus	0.2 km*
Kunstforeningen	0.3 km*
Stavanger museum	0.4 km*





## SKOLER, BARNEHAGER

Våland skole (1-7 kl.)	0.4 km*
Storhaug skole (1-7 kl.)	0.9 km*
Kannik skole (8-10 kl.)	0.3 km*
St. Svithun skole (8-10 kl.)	0.7 km*
Uldals videregående skole	0.3 km*
St. Olav videregående skole	0.4 km*
Hjemmenes Vels barnehage (3-6 år)	0.8 km
Solvang barnehage	0.8 km
Vålandstoppen barnehage (3-6 år)	0.8 km

## TRANSPORT

 Stavanger Sola	13.1 km
 Stavanger	0.5 km*
 Peder Klows gate	0.1 km*

## SPORT

 Gamlingen svømmestadion	0.6 km*
 Kiellandsmyra idrettsanlegg	0.6 km*
 Elixia St.Olav	0.4 km*
 S.A.T.S Stavanger	0.9 km*

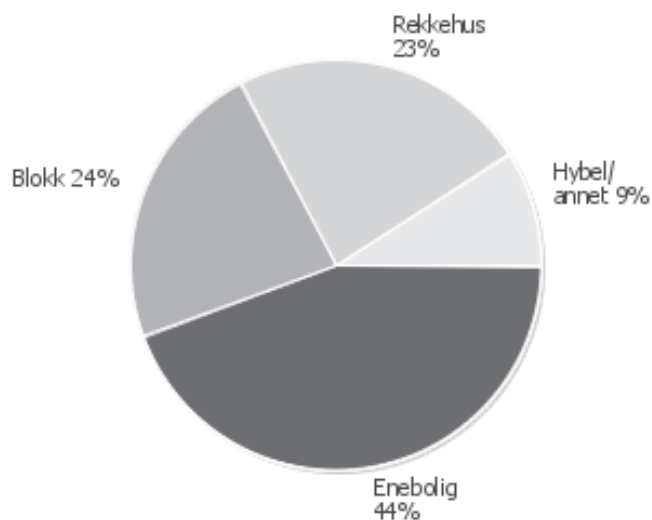
## VARER/TJENESTER

 Straen Senter	0.7 km*
 Arkaden Torgterrassen	0.9 km*
 Stavanger Sentrum Postkontor	0.7 km*
 Rimi Eiganes	1.3 km*
 Vitusapotek Løven - Stavanger	0.4 km*
 Apotek 1 Straen	0.7 km*
 Straensenteret Vinmonopol	0.7 km*
 Verksgata Vinmonopol	1.1 km*
 Rimi Kannik	0.2 km*
 Coop Prix Storgaten	0.2 km*
 Mix Jaka Kiosk	0.4 km*
 Narvesen Butikken	0.5 km*
 YX Løkkeveien	0.3 km*
 Uno-X Madlaveien	0.7 km*

## DEMOGRAFI (Våland 7 grunnkrets)

- 33% er gift
- 30% er barnefamilier
- 39% har høyskoleutdanning
- 39% har inntekt over 300.000
- 61% eier sin egen bolig
- 5% eier hytte
- 42% har bolig på over 120 kvm
- 71% av boligene er eldre enn 20 år
- 44% bor i enebolig
- 53% av eiendommene har pris over kr. 2,5 mill

## BOLIGMASSE (Våland 7 grunnkrets)



# Oversiktskart Wessels gate 5 B

