





TILHØRIGHET

Kommune	Hol
Grunnkrets	Kyrkjehovda
Høyde over havet	1060 m

STEDER I NÆRHETEN

Kikut fjellstue	15.1 km
Vestlia	19.8 km
Geilo Legesenter	20.2 km
Geilo sentrum	20.2 km

TRANSPORT

	Oslo Gardermoen	215.5 km
	Geilo	20.2 km
	Høgåsen	577 m*
	Skien	197.5 km
	Oslo	199.3 km
	Tønsberg	213.3 km
	Hamar	216.6 km
	Fredrikstad	255.4 km
	Bergen	256.7 km

AKTIVITETER, OPPLEVELSER M.M.

Lia Fjellhotell	3.8 km*
Hallingdal Museum, Dagali	4.1 km*
Dagali Hotel	4.2 km*
Rafting - Dagali opplevelser	4.3 km*
Dagali Kyrkje	4.9 km*
Motorsport - Dagali opplevelser	6.6 km*
Skurdalskyrkja	6.9 km*
Ruperanden	8.5 km*
Fagerli leirskole og aktivitetssenter	8.7 km*
Torsetlia Fjellstue & Hyttegrend	9 km*
Kikut Fjellstue	11.7 km*
Vasstulan Høyfjellsseter	11.9 km*
Hakkesetstølen Fjellstue	12.2 km*
Kikutkroa	12.3 km*
Geilo Skiheiser - Hufseheisen	12.3 km*
Geilo Skiheiser - Toppheisen	12.6 km*
Sangefjell naturkatedral	13.1 km*
Uvdal Skisenter	13.3 km*

VARER/TJENESTER

	Tunet Varehus	19.7 km
	Joker Dagali Handel Spar Geilo	4.3 km 19 km
	Boots apotek Geilo	20.2 km
	Geilo Vinmonopol	19.7 km
	Joker Dagali Spar Geilo	4.3 km 19 km
	Mix Tunkiosken Mix Geilokiosken	19.7 km 19.8 km
	Statoil Service Geilo Esso Geilo	20.3 km 20.9 km

OM STEDET

Hol kommune er den største av de seks kommunene i Hallingdal. Det største tettstedet er Geilo, som er et av Norges mest attraktive vintersportssteder. Den største næringen - ved siden av turisme, er produksjon av verktøy. Geilo har lang tradisjon på å lage kvalitetsverktøy, bestikk og kniver. Jordbruk har også vært en tradisjonell næring, spesielt husdyrhold. Hol kommune er en typisk fjellkommune, der 91 prosent av arealet ligger over 900 moh. Av severdigheter er Hol gamle kirke med antatt historie tilbake til 1200-tallet et sentralt punkt. Kirken var tidligere var hovedkirke for hele Hol.

Kilde: Hol kommune, Wikipedia

I 1902 ble det opprettet skysstasjon ved «Jeilen», og i 1904 bygget eieren, O.T.Jeilo, et lite hotell i tilknytning, kalt «Jeilo Hotell», og det navnet smittet over på jernbanestasjonen. Dette førte med seg en viss grad av uenighet, da ikke alle likte at navnet på en liten gård og et turistherberge skulle brukes som representativt navn. I 1906 ble det fremmet forslag om å gjøre navnet «Ustedalen» offisielt, uten at det ble flertall for det. Nytt forsøk ble gjort i 1911, men heller ikke nå ble det kronet med suksess. Dermed ble navnet Geilo hengende fast, og er idag internasjonalt kjent.

Oversiktskart Tjuvkjellaren 66

